

Mapas

Dinâmica espacial da população  
Evolução da população urbana



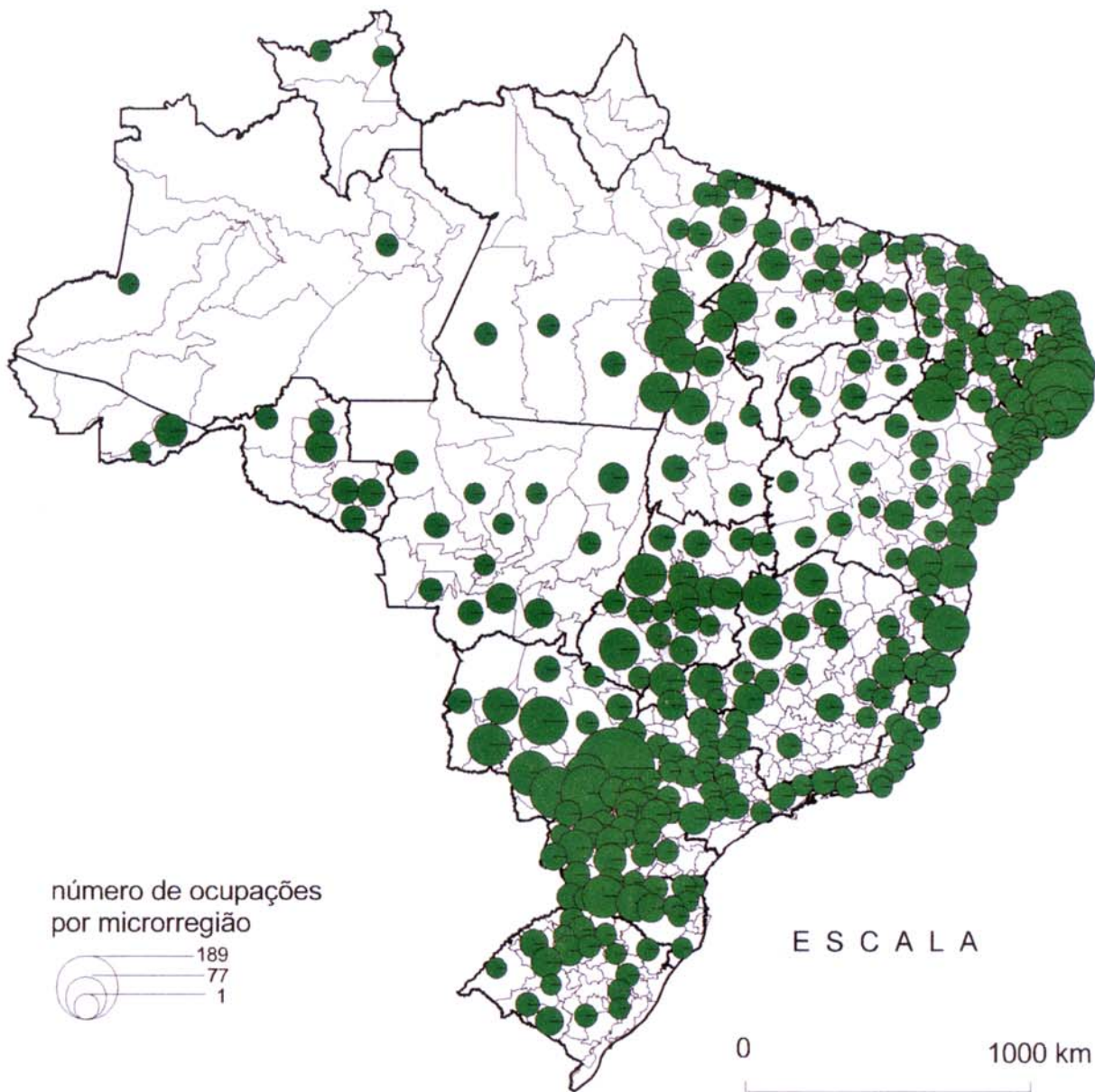
Fonte: IBGE, Censo Demográfico 1950, 1970, 1991 e 2000.

Dinâmica espacial da população  
Evolução da população rural



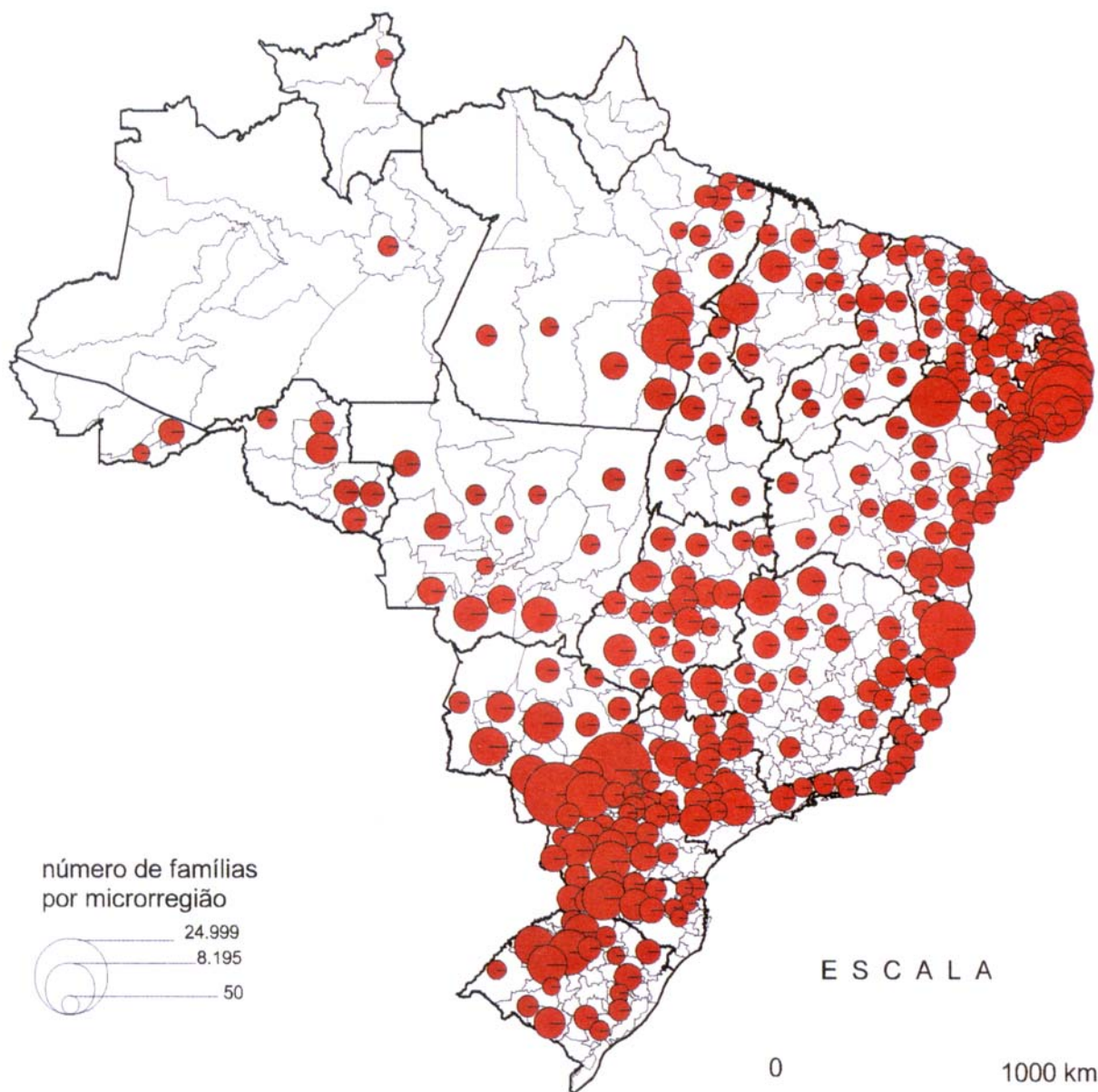
Fonte: IBGE, Censo Demográfico 1950, 1970, 1991 e 2000.

# BRASIL - GEOGRAFIA DAS OCUPAÇÕES DE TERRAS 1988 - 1999



Coordenação: Bernardo Mançano Fernandes  
Colaboração: Edison Ferreira Flores  
Sistematização dos dados: Cristiane Barbosa Ramalho; Bethânia Alves de Menezes; Gleison Moreira Leal; Juliana Maria Vaz Pimentel; Priscilla Bagli; Solange Lima;  
Digitalização: Cristiane Barbosa Ramalho  
Apoio: PROEX - Pró-Reitoria de Extensão da Unesp - MST - Movimento dos Trabalhadores Rurais Sem Terra;  
Fonte: DATALUTA - Banco de Dados da Luta pela Terra - NERA - Núcleo de Estudos, Pesquisas e Projetos de Reforma Agrária - FCT/UNESP - Presidente Prudente, novembro de 2000.  
Base Cartográfica - IBGE 1994  
Base de dados: CPT, 2000

# BRASIL - GEOGRAFIA DAS OCUPAÇÕES DE TERRAS 1988 - 1999



Coordenação: Bernardo Mançano Fernandes  
Colaboração: Edilson Ferreira Flores  
Sistematização dos dados: Cristiane Barbosa Ramalho, Bethânia Alves de Menezes, Gleison Moreira Leal, Juliana Maria Vaz Pimentel, Priscilla Bagli, Solange Lima;  
Digitalização: Cristiane Barbosa Ramalho  
Apoio: PROEX - Pró-Reitoria de Extensão da Unesp - MST - Movimento dos Trabalhadores Rurais Sem Terra;  
Fonte: DATALUTA - Banco de Dados da Luta pela Terra - NERA - Núcleo de Estudos, Pesquisas e Projetos de Reforma Agrária - FCT/UNESP - Presidente Prudente, novembro de 2000.  
Base Cartográfica - IBGE 1994  
Base de dados: CPT, 2000

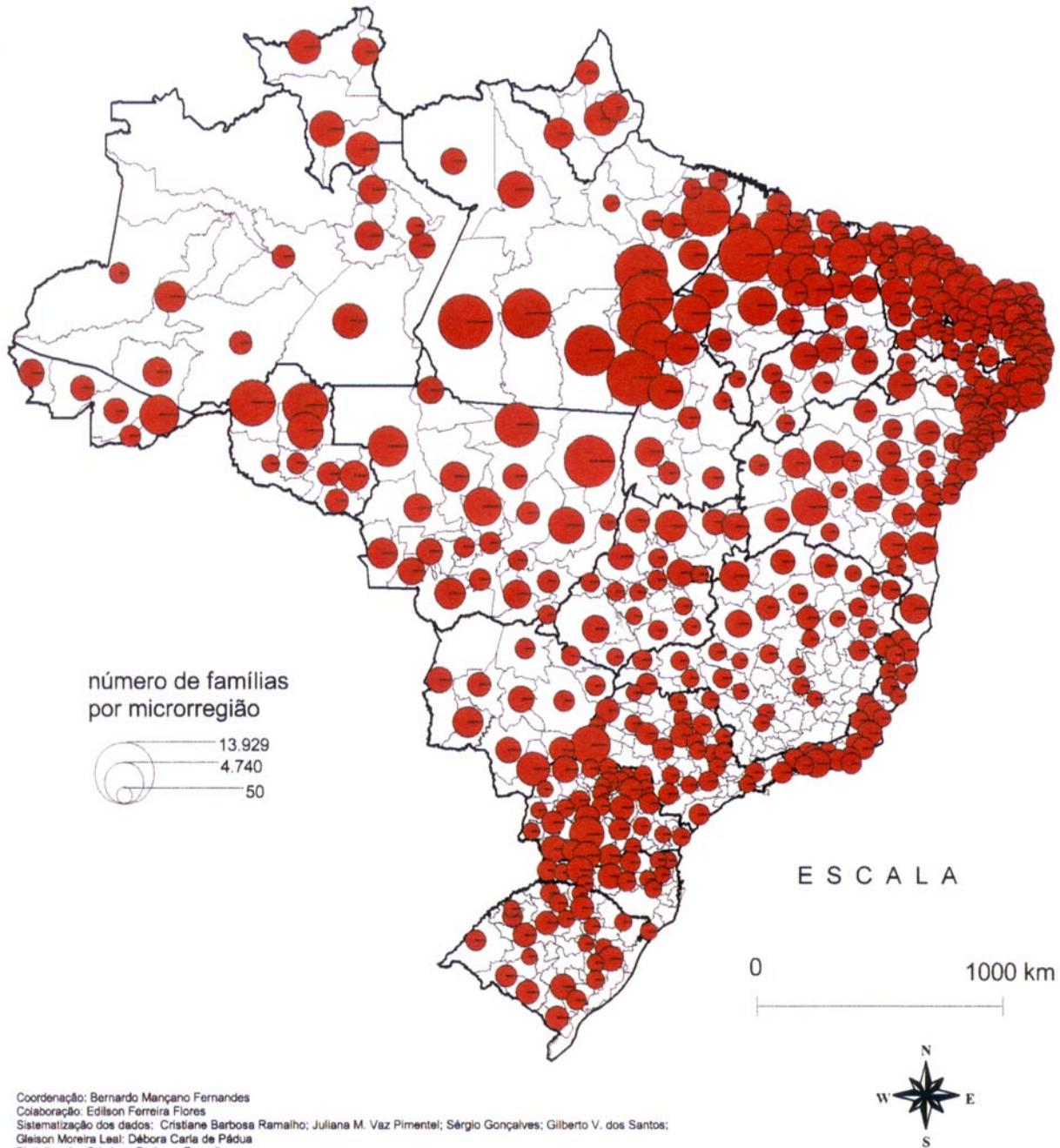
# GEOGRAFIA DOS ASSENTAMENTOS RURAIS DO BRASIL 1979 - 1999



Coordenação: Bernardo Mançano Fernandes  
Colaboração: Edison Ferreira Flores  
Sistematização dos dados: Cristiane Barbosa Ramalho; Solange Lima; Juliana M. Vaz Pimental; Sérgio Gonçalves; Gilberto V. dos Santos;  
Gleison Moreira Leal; Débora Carla de Pádua  
Digitalização: Cristiano Barbosa Ramalho  
Apoio: PROEX - Pró-Reitoria de Extensão da Unesp - MST - Movimento dos Trabalhadores Rurais Sem Terra;  
Fonte: DATALUTA - Banco de Dados da Luta pela Terra - NERA - Núcleo de Estudos, Pesquisas e Projetos de Reforma Agrária - FCT/UNESP -  
Presidente Prudente, junho de 2000.  
Base Cartográfica - IBGE 1994  
Bases de dados: INCRA - MST - ITESP.

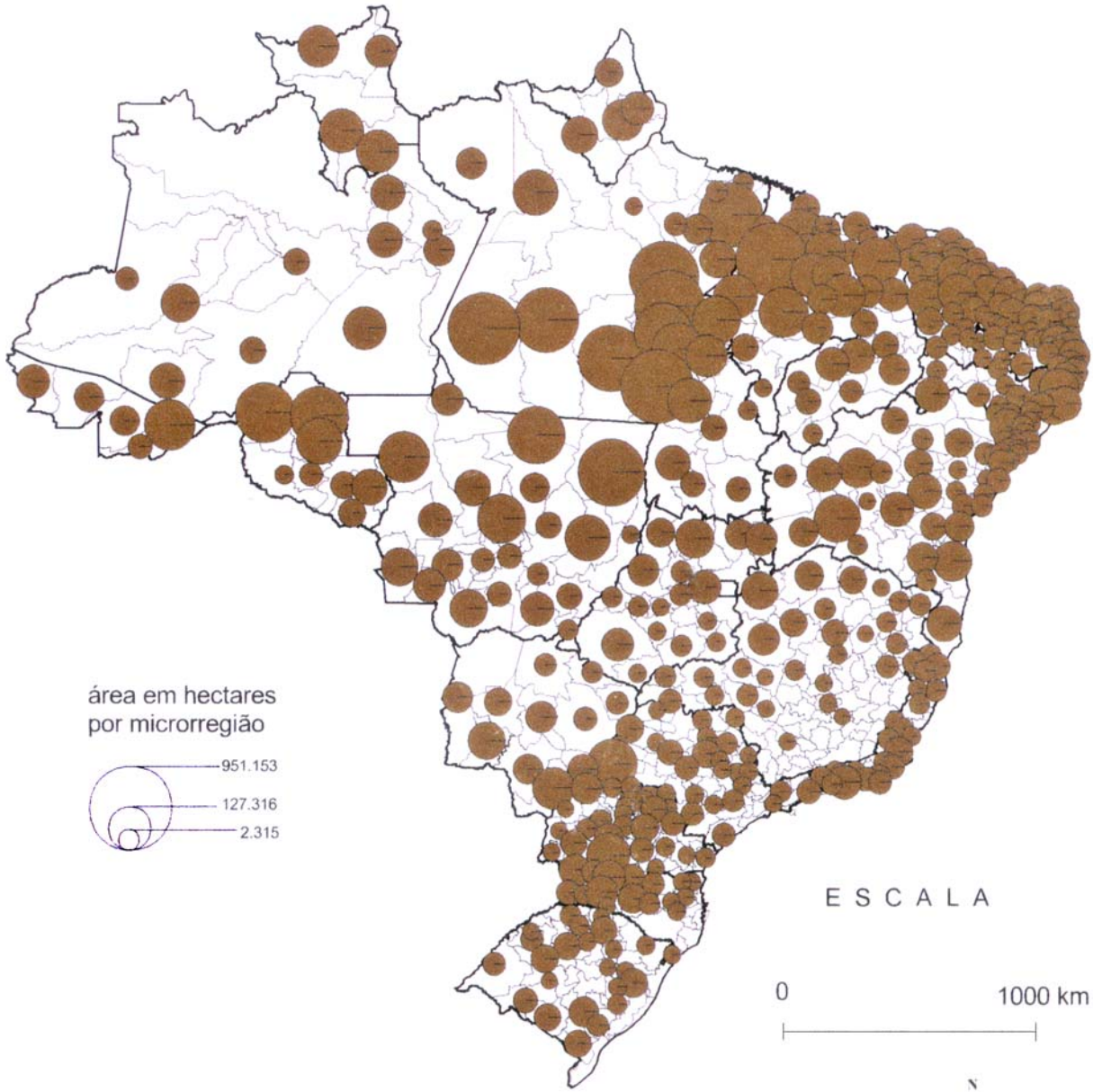


# GEOGRAFIA DOS ASSENTAMENTOS RURAIS DO BRASIL 1979 - 1999



Coordenação: Bernardo Mançano Fernandes  
Colaboração: Edilson Ferreira Flores  
Sistematização dos dados: Cristiane Barbosa Ramalho; Juliana M. Vaz Pimentel; Sérgio Gonçalves; Gilberto V. dos Santos;  
Gleison Moreira Leal; Débora Carla de Pádua  
Digitalização: Cristiane Barbosa Ramalho  
Apoio: PROEX - Pró-Reitoria de Extensão da Unesp - MST - Movimento dos Trabalhadores Rurais Sem Terra.  
Fonte: DATALUTA - Banco de Dados da Luta pela Terra - NERA - Núcleo de Estudos, Pesquisas e Projetos de Reforma Agrária - FCT/UNESP -  
Presidente Prudente, junho de 2000.  
Base Cartográfica - IBGE 1994  
Bases de dados: INCRA - MST - ITESP.

# GEOGRAFIA DOS ASSENTAMENTOS RURAIS DO BRASIL 1979 - 1999



Coordenação: Bernardo Mançano Fernandes  
Colaboração: Edison Ferreira Flores  
Sistematização dos dados: Cristiane Barbosa Ramalho; Solange Lima; Juliana M. Vaz Pimentel; Sérgio Gonçalves; Gilberto V. dos Santos;  
Gleison Moreira Leal; Débora Carla de Pádua  
Digitalização: Cristiane Barbosa Ramalho  
Apoio: PROEX - Pró-Reitoria de Extensão da Unesp - MST - Movimento dos Trabalhadores Rurais Sem Terra.  
Fonte: DATALUTA - Banco de Dados da Luta pela Terra - NERA - Núcleo de Estudos, Pesquisas e Projetos de Reforma Agrária- FCT/UNESP - Presidente Prudente, junho de 2000  
Base Cartográfica - IBGE 1994  
Bases de dados: INCRA - MST - ITESP.





Fonte: IBGE, Censo Agropecuário 1995-1996.

Nota: O Índice de Gini é uma medida do grau de concentração de uma distribuição, cujo valor varia de zero (a perfeita igualdade) até um (a desigualdade máxima).

